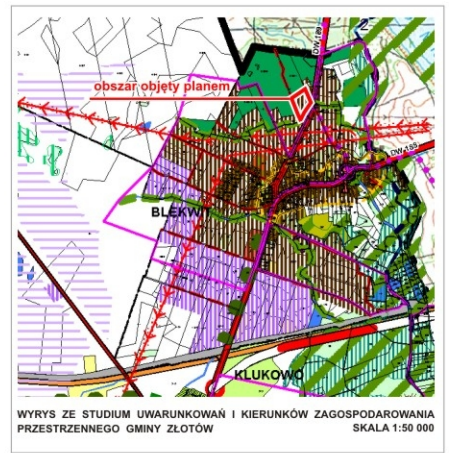
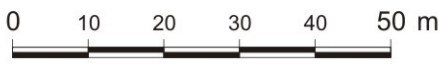
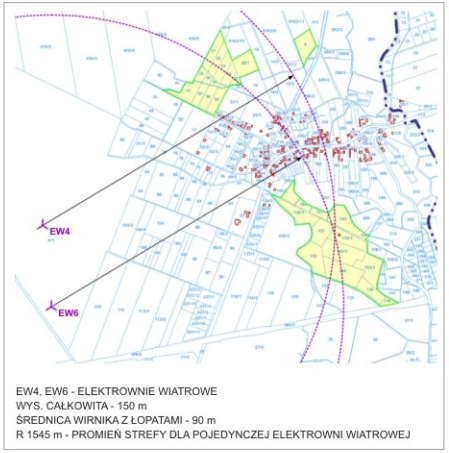


MIEJSCOWY PLAN ZAGOSPODAROWANIA PRZESTRZENNEGO GMINY ŻŁOTÓW W OBRĘBIE MIEJSCOWOŚCI BŁĘKWIT

Rysunek planu skala 1:1000



WYRYS ZE STUDIUM UWARUNKOWAŃ I KIERUNKÓW ZAGOSPODAROWANIA PRZESTRZENNEGO GMINY ŻŁOTÓW SKALA 1:50 000



EW4, EW6 - ELEKTROWNIKI WIATROWE
WYS. CAŁKOWITA - 150 m
ŚREDNICA WIRNIKA Z ŁOPATAMI - 90 m
R 1545 m - PROMIEN STREFY DLA POJEDYNCZEJ ELEKTROWNI WIATROWEJ

ZAŁĄCZNIK NR 1A
DO UCHWAŁY NR XLVI.449.2022
RADY GMINY ŻŁOTÓW
Z DNIA 30 czerwca 2022 r.

UCHWAŁA OGŁOSZONA
W DZIENNIKU URZĘDOWYM
WOJEWÓDZTWA
WIELKOPOLSKIEGO
POZ. Z DNIA



Podkreślamy, że niniejszy dokument został opracowany w wyniku pracy projektowej i kartograficznej. Każdy rysunek zawiera dane techniczne wnoszące do ewidencji gruntów i planistycznego zasobu parcelacyjnego i kartograficznego.
STAROSTA ŻŁOTOWSKI
2022-02-16

MAPA DO CEŁÓW PROJEKTOWYCH	
Opisano: koncepcyjnie zgodności z projektem: KGP OD.6441.95.2017	
Klasa szczegółowości	Błękwit str. 6
Indywidualność ewidencyjna	395182_2 Złotów - obs. Wójcicki
Indywidualność planowa	0367
Indywidualność planowa	015644
Indywidualność planowa	015644
Wzrosty i uchybienia terenowe	3000 sztuki # Kawczyński 86
Opisano: obszar, który był przedmiotem planowania	
Informacje o charakterystyce gruntowych i innych czynnikach wpływających na zagospodarowanie przestrzenne i lokalizację w granicach przewidzianych w projekcie	
Składka mapy	5.158.17.10.1.1 5.158.17.10.1.1
Data opracowania mapy	19.02.2017
URZĘD GOSPODARSTWA PRZESTRZENNEGO I PLANISTYCZNEGO Województwa Wielkopolskiego ul. M. Śmigły-Rydzkiego 27 60-200 Poznań tel. 71 792 20 00 www.wielkopolskie.gov.pl	
Informacje dodatkowe: Niniejszy dokument jest w całości nieopracowany nie zawiera mapy w całości przedstawiającej obszar opracowany do aktualności	

Cały obszar planu położony w granicach GZWP Nr 127
Subzbiornik Żółtów-Piła-Strzelce Krajeńskie

OZNACZENIA GRAFICZNE:

- granica obszaru objętego planem
- linie rozgraniczające tereny o różnym przeznaczeniu lub różnych zasadach zagospodarowania zgodne z ewidencją gruntów
- linie rozgraniczające tereny o różnym przeznaczeniu lub różnych zasadach zagospodarowania niewystępujące w ewidencji gruntów
- maksymalne nieprzekraczalne linie zabudowy
- obowiązujące linie zabudowy mieszkaniowej
- kierunek głównej kalenicy dachu budynku mieszkalnego
- postulowana lokalizacja budynku
- nieobligatoryjny podział na działki budowlane
- napowietrzna linia elektroenergetyczna średniego napięcia 15kV z pasem technologicznym - przewidziana do likwidacji
- planowany wodociąg
- planowana kanalizacja ścieków komunalnych

PRZEZNACZENIE TERENÓW:

- MN** tereny zabudowy mieszkaniowej jednorodzinnej
- WS** teren rowu
- KDD** teren drogi dojazdowej
- KDW** teren drogi wewnętrznej